

169

14

15

12

13

19

4

5

7

3

2

E R R D

U N I T

W A R

S P I R I T

A P P L I C A T I O N

ΝΟΜΟΣ ΛΑΚΩΝΙΑΣ

ΟΙΚΙΣΜΟΣ ΔΕΡΜΑΤΙΑΝΙΚΑ (της Κοινότητας Κάμπου Επισ. Λιμνηράς)

-ΥΠΟΜΝΗΜΑ

- — • — • Οριο ΟΤΑ
- □ □ □ □ Οριο οικισμού
- 1.2.3 Ονομασίες

- 15 = πηγάδι
- 16 = οικία Χαραλ. Μινά Δερμάτη

- 1 = οικία Ευαγγέλου Κουβούλια
- 2 = διασταύρωση Αγροτικών δρόμων
- 3 = διασταύρωση Κοινοτικών δρόμων
- (1-2) = αγροτικός δρόμος
- 4 = οικία Λάμπρου Δερτιλή
- 5 = ερείπιο οικίας Αλεξάνδρου Τουρουντάκη
- 6 = οικία Αλεξάνδρου Τουρουντάκη
- 7 = διαστ. Κοινοτικού με Αγροτ. δρόμο
- 8 = ερείπιο οικίας Νικοχάου Σωτήραχη
- 9 = Ι.Ν. Αγίου Μινά
- 10 = διασταύρωση Κοινοτικών δρόμων
- 11 = " " " "
- 12 = διασταύρ. Επαρχ. & Κοινοτ. δρόμου
- 13 = οικία Ελένης Δερμάτη
- 14 = οικία Γεωργίου Φαράκη

ΕΛΕΓΧΘΗΚΕ

Σπάρτη 5/2/1988

Στυλιανός Γ. Βήχος
Τοπικός Μηχανικός με Α.Β

ΘΕΩΡΗΘΗΚΕ

Σπάρτη 5/2/1988

Ο Προϊστάμενος Γ.Π. & Π.Ε του
Νομού Λακωνίας
κ.α.α.

Δημήτριος Λιακάκος
Πολ. Μηχανικός με Α.Β


ΕΓΚΡΙΝΕΤΑΙ

Σπάρτη 8 Φεβρουαρίου 1988

Ο ΝΟΜΑΡΧΗΣ

ΑΚΡΙΒΕΣ ΑΝΤΙΓΡΑΦΟΝΙ Σαίμης
Συνοδεύει την
Π. 1930/88/8-2-88

ΟΡΙΟΘΕΤΗΣΗ ΟΙΚΙΣΜΟΥ



Αριθμός σχεδίου

Π-1.1

Κλ. 1.5.000

Σύνταξη: Στυλιανός Γ. Βήχος


ΕΛΕΥΧΟΣ:

Ημερ.



Υπουργείο Χωροταξίας Οικισμού και Περιβαλλοντος

ΔΙΕΥΘΥΝΣΗ ΧΩΡΟΤΑΞΙΑΣ



ΕΦΗΜΕΡΙΣ ΤΗΣ ΚΥΒΕΡΝΗΣΕΩΣ

ΤΗΣ ΕΛΛΗΝΙΚΗΣ ΔΗΜΟΚΡΑΤΙΑΣ

ΑΘΗΝΑ
1 ΜΑΡΤΙΟΥ 1988

ΤΕΥΧΟΣ ΤΕΤΑΡΤΟ

ΑΡΙΘΜΟΣ ΦΥΛΛΟΥ
161

ΠΕΡΙΕΧΟΜΕΝΑ

ΠΟΛΕΟΔΟΜΙΑ ΑΠΟΦΑΣΕΙΣ

- Αναγνώριση του δρόμου που βρίσκεται στο οικοδ. τετράγ. (1721) προϋπάρχοντος του 1923 μέσα στο εγκεκριμ. ρυμοτομικό σχέδιο στο Ν. Αχαΐας. 1
- Ενταξη σε κατηγορίες και καθορισμός ορίων του οικισμού ΔΕΡΜΑ-ΤΙΑΝΙΚΑ της Κοινότητας Κάμπου Βοιών Ν. Λακωνίας με καθορισμό όρων και περιορισμών δόμησης. 2
- Ενταξη σε κατηγορίες και καθορισμός ορίων του οικισμού ΑΓΙΟΙ ΑΠΟΣΤΟΛΟΙ της Κοινότητας Αγ. Αποστόλων Ν. Λακωνίας με καθορισμό όρων και περιορισμών δόμησης. 3

ΠΟΛΕΟΔΟΜΙΑ ΑΠΟΦΑΣΕΙΣ

- Αριθ. Χ 693 (1)
Αναγνώριση του δρόμου που βρίσκεται στο οικοδ. τετράγ. (1721) προϋπάρχοντος του 1923 μέσα στο εγκεκριμ. ρυμοτομικό σχέδιο στο Ν. Αχαΐας.

Ο ΝΟΜΑΡΧΗΣ ΑΧΑΪΑΣ

Έχοντας υθόκλη:

1. Τις διατάξεις του Ν. 3200/55 περί διοικητικής αποκεντρώσεως και τις ίδιες του από 28.6.55 Β.Δ. περί εξαιρέσεως από της αρμοδιότητος των Νομαρχών μερικών αντικειμένων αρμοδιότητος του Υπουργού Ε..
2. Τις δ/ξεις του Β.Δ. 712/70 και εκθέσεις του Β.Δ. 677/71 περί οποποιήσεως και συμπληρώσεως του Β.Δ. 712/70.

3. Τις δ/ξεις του Ν.Δ. 532/70 περί συμπληρώσεως των δ/ξεων περί διοικητικής αποκεντρώσεως.

4. Το Ν. 1032/80 περί συστάσεως του Υπουργείου Χ.Ο.Π.:

5. Το Ν. 1232/82 (ΦΕΚ 22Α) περί επαναφοράς σε ισχύ τροποποίηση και συμπλήρωσης των δ/ξεων του Ν.Δ. 4352/64 και άλλες διατάξεις.

6. Τις 13905/721 24.6.82 και 24712/1248/21.6.82 κοινές αποφάσεις των Υπουργών Πρεσβείας και Χ.Ο.Π.

7. Το αρ. 20 του Ν.Δ. 17.7.1923 ΦΕΚ 228/Α/16.8.23 περί σχεδίων πόλεων και την Ε 34/20014/16.6.77 της Υπηρεσίας Οικισμού σχετικά με ιδιωτικές οδούς που προϋπάρχουν του έτους 1923.

8. Το Χ 11839/87 έγγραφο του Τμ. Πολεοδομίας και Πολεοδομικών Εφαρμογών στο Συμβούλιο ΧΟΠ Νομαρχίας Αχαΐας όπου εκφράζεται η απόψη του για το θέμα.

9. Τη γνωμοδότηση του Συμβουλίου Χ.Ο.Π. Ν. Αχαΐας που διατυπώθηκε με το 1/88 πρακτικό θέμα 13ο.

10. Τη Χ 8448/84 απόφαση Νομάρχη που ανατίθεται σε μας μερικές από τις αρμοδιότητές του, αποφασίζουμε:

1. Αναγνωρίζεται σαν προϋπάρχουσα του έτους 1923 η οδός Λάδωνος και στο τμήμα που βρίσκεται μέσα το Ο.Τ. 1721 όπως αυτή φαίνεται στο τοπογραφικό διάγραμμα του πολ/κού Μηχανικού Ανδρέα Ιωαννίδη.

2. Η ισχύς της παρούσας απόφασης αρχίζει από τη δημοσίευσή της στην Εφημερίδα της Κυβερνήσεως.

Η απόφαση αυτή να δημοσιευθεί στην Εφημερίδα της Κυβερνήσεως.

Πάτρα, 22 Ιανουαρίου 1988

Ο Νομάρχης
ΔΗΜ. ΠΑΝΤΑΖΗΣ

Αριθ. Π-1930/87

(2)

Ένταξη σε κατηγορίες και καθορισμός ορίων του οικισμού ΔΕΡΜΑΤΙΑΝΙΚΑ της Κοινότητας Κάμπου Βοιών Ν. Λακωνίας με καθορισμό όρων και περιορισμών δόμησης.

Ο ΝΟΜΑΡΧΗΣ ΛΑΚΩΝΙΑΣ

Έχοντας υπόψη:

1. Τις διατάξεις του Ν. 3200/55 και του Ν.Α. 532/72 «περί διοικητικής αποκέντρωσης».

2. Τις διατάξεις του Α.Ν. 314/68 «περί παροχής αρμοδιοτήτων στον Υπουργό Β. Ελλάδος και τους Νομάρχες», όπως τροποποιήθηκε με το Ν.Α. 1018/71.

3. Τις διατάξεις του Ν.Α. της 17.7.1923 «περί σχεδίων πόλεων».

4. Τις διατάξεις του Ν. 1337/83, όπως τροποποιήθηκε με το Ν. 1512/85.

5. Τις διατάξεις του Ν. 1577/85 «περί Γ.Ο.Κ.».

6. Τις διατάξεις του Π.Δ. της 24.4.85 «περί τρόπου καθορισμού ορίων οικισμών της χώρας μέχρι 2.000 κατοίκους, κατηγοριών αυτών και καθορισμού όρων και περιορισμών δόμησης τους», όπως τροποποιήθηκε με το από 14.2.87 Π.Δ. (ΦΕΚ 133Α' της 23.2.1987).

7. Τις προτάσεις των ιδιωτών μελετητών Μηχανικών, στους οποίους ανατέθηκε η σχετικά μελέτη στα πλαίσια του προγράμματος των ανοικτών πόλεων, που αφορούν τον προσδιορισμό των ορίων του υπόψη οικισμού.

8. Τα δελτία αρχιτεκτονικής αναγνώρισης του οικισμού που συμπληρώθηκαν από τους προαναφερόμενους μελετητές κατά τις υποδείξεις των σχετικών προδιαγραφών του Υπ. ΠΕ.ΧΩ.Δ.Ε.

9. Τα πληθυσμιακά στοιχεία των δύο τελευταίων απογραφών του κράτους από την Ε.Σ.Υ.Ε.

10. Την υπ' αριθμό 34/1987 Απόφαση (γνωμοδότηση για την παραπάνω μελέτη) του κοινοτικού Συμβουλίου Κάμπου Βοιών, ύστερα από την τήρηση της νόμιμης διαδικασίας.

11. Το υπ' αριθμό 1879/30.8.87 έγγραφο της Δ/νσης Δασών Λακωνίας.

12. Τη γνωμοδότηση του Συμβουλίου Χ.Ο.Π., του Νομού που λήφθηκε κατά τη συνεδρία στις 23.12.1987 με αριθμό πράξης 8η.

13. Το υπ' αριθ. 2217/28.9.87 έγγραφο της 5ης Εφορείας Βυζαντινών Αρχαιοτήτων Σπάρτης.

14. Το υπ' αριθ. 1968/21.12.87 έγγραφο 1/3ης Ε' Εφορείας Προϊστορικών και Κλασικών Αρχαιοτήτων, αποφασίζουμε:

1. Κατατάσσουμε τον οικισμό ΔΕΡΜΑΤΙΑΝΙΚΑ ΚΑΜΠΟΥ ΒΟΙΩΝ Ν. Λακωνίας, στις κατηγορίες:

α) Ως προς τη θέση στο χώρο: Ούτε περιαιτικός, ούτε παραλιακός ή τουριστικός.

β) Ως προς το βαθμό προστασίας: Αδιάφορος.

γ) Ως προς τη δυναμικότητα: Στάσιμος.

δ) Ως προς το βαθμό διασποράς: Συνεκτικός.

ε) Ως προς το μέγεθος: Μεσαίος.

2. Καθορίζουμε τα όρια του οικισμού ΔΕΡΜΑΤΙΑΝΙΚΩΝ ΚΑΜΠΟΥ ΒΟΙΩΝ του Ν. Λακωνίας με τα στοιχεία από 1 έως 16, όπως αυτά φαίνονται στο συνοδευτικό της παρούσας σχεδιάγραμμα σε κλίμακα 1:5000, που αποτελεί αναπόσπαστο μέρος της απόφασης αυτής και συντάχθηκε με βάση τα στοιχεία του χάρτη και επιτόπιου ελέγχου.

3. Καθορίζουμε τους ακόλουθους γενικούς και ειδικούς όρους και περιορισμούς δόμησης, για τον προαναφερόμενο οικισμό:

Α. Γενικοί όροι δόμησης:

Ι. Μέσα στα όρια του Οικισμού ισχύουν οι γενικοί όροι δόμησης που προβλέπονται από το Π. Δ/γμα της 24.4.85 (ΦΕΚ 181 Α' της 3.5.85) όπως τροποποιήθηκε με το από 14.2.87 Π. Δ/γμα (ΦΕΚ 133 Α' της 23.2.87) και για τον οικισμό αυτό καθορίζουμε την κατά κανόνα αρτηριότητα στα πεντακόσια (500) τ.μ.

ΙΙ. Κατά παρέκκλιση μέσα στα όρια του οικισμού αυτού, θεωρούνται άρτια τα οικοπέδα με όποιο εμβαδόν είχαν στις 3.5.85, ημέρα δημοσίευσης του από 24.4.85 Π. Δ/τος.

ΙΙΙ. Κατά τη μελέτη οριοθέτησης του οικισμού που έγινε σύμφωνα με το από 24.4.85 Π. Δ/γμα (ΦΕΚ 181 Α' της 3.5.85), προέκυψε ότι όλα τα κτίρια στον οικισμό είναι μονώροφα και διώροφα, όπως φαίνεται και στο αντίστοιχο δελτίο Αρχιτεκτονικής Αναγνώρισης και γι' αυτό το λόγο, το μέγιστο επιτρεπόμενο ύψος των κτιρίων ορίζεται σε 7,50 μ. Επιτρέπεται υπέρβαση του μέγιστου επιτρεπόμενου ύψους μόνο για την κατασκευή στέγης, η οποία στο ανώτερο σημείο της δε θα υπερβαίνει τα 2.00 μ.

Β. Ειδικοί όροι δόμησης:

Οι ενδείξεις του δελτίου Αρχιτεκτονικής Αναγνώρισης που συνοδεύει την παρούσα και αποτελεί αναπόσπαστο μέρος της είναι δυναμικές για τον ιδιοκτήτη ή το μελετητή.

4α) Πριν από οποιαδήποτε κατάτμηση οικοπέδων εντός των ορίων του οικισμού, θα πρέπει να θεωρείται το σχετικό Τοπογραφικό διάγραμμα από το Τ.Π. και Π.Ε. της Νομαρχίας ώστε να εξασφαλίζεται η συνέχεια των κοινόχρηστων χώρων, σύμφωνα με τα οριζόμενα στις διατάξεις της παραγρ. 1 του άρθρου 6 του από 24.4.85 Π. Δ/τος (ΦΕΚ 181 Α' της 3.5.85), όπως τροποποιήθηκε με το από 14.2.87 Π. Δ/γμα (ΦΕΚ 133 Α' της 23.2.87).


β) Να εξασφαλίζεται οπωσδήποτε η συνέχεια των υφισταμένων ή εγκεκριμένων δρόμων του οικισμού.

Η απόφαση αυτή με το σχεδιάγραμμα οριοθέτησης του οικισμού και την καρτέλα (δελτίο) Αρχιτεκτονικής Αναγνώρισης που τη συνοδεύουν, να δημοσιευθεί στην Εφημερίδα της Κυβερνήσεως.

Σπάρτη, 8 Φεβρουαρίου 1988

Ο Νομάρχης

ΑΡΙΣΤΕΙΔΗΣ ΝΙΖΑΜΗΣ



ΕΦΗΜΕΡΙΣ ΤΗΣ ΚΥΒΕΡΝΗΣΕΩΣ ΤΗΣ ΕΛΛΗΝΙΚΗΣ ΔΗΜΟΚΡΑΤΙΑΣ

ΑΘΗΝΑ 5 ΑΠΡΙΛΙΟΥ 1988	ΤΕΥΧΟΣ ΤΕΤΑΡΤΟ	ΑΡΙΘΜΟΣ ΦΥΛΛΟΥ 278
--------------------------	----------------	-----------------------

ΠΕΡΙΕΧΟΜΕΝΑ ΠΟΛΕΟΔΟΜΙΑ ΑΠΟΦΑΣΕΙΣ

- 1 Τροποποίηση του ρυμοτομικού σχεδίου Χρυσούπολης στην περιοχή της οδού Κύπρου (Ο.Τ.Α.Γ.Δ.) και καθορισμός χώρων Ανέγερσης Διοικητηρίου και Στάθμευσης οχημάτων (Ο.Τ.Ζ.Β.Ε.) . . .
- 2 Ένταξη σε κατηγορίες και καθορισμός ορίων του οικισμού ΚΑΡΑΒΑΣ της Κοινότητας Τρύπης Λακεδαιμόνος με καθορισμό όρων και περιορισμών δόμησης.
- 3 Ένταξη σε κατηγορίες και καθορισμός ορίων του οικισμού ΣΤΑΥΡΟΣ της Κοινότητας Τρύπης Λακεδαιμόνος με καθορισμό όρων και περιορισμών δόμησης.
- 4 Ένταξη σε κατηγορίες και καθορισμός ορίων του οικισμού ΔΙΠΟΤΑΜΑ της Κοινότητας Ανωγείων Λακεδαιμόνος με καθορισμό όρων και περιορισμών δόμησης.
- 5 Τροποποίηση της υπ' αριθ. Π.1930/1987/8.2.1988 απόφασης μες περί ένταξης σε κατηγορίες και καθορισμού ορίων του οικισμού ΔΕΡΜΑΤΙΑΝΙΚΑ της Κοινότητας Κάμπου Επιδάφρου Λιμνιάς, με καθορισμό όρων και περιορισμών δόμησης (ΦΕΚ 161/Δ'/της 1.3.1988).

ΠΟΛΕΟΔΟΜΙΑ ΑΠΟΦΑΣΕΙΣ

- Αριθ. 887 (1)
Τροποποίηση του ρυμοτομικού σχεδίου Χρυσούπολης στην περιοχή της οδού Κύπρου (Ο.Τ.Α.Γ.Δ.) και καθορισμός χώρων Ανέγερσης Διοικητηρίου και Στάθμευσης οχημάτων (Ο.Τ.Ζ.Β.Ε.).

Ο ΝΟΜΑΡΧΗΣ ΚΑΒΑΛΑΣ

Έχοντας υπόψη:
1. Το Ν.Δ. της 17.7.1923 περί σχεδίων πόλεων και κωμών του

- Κράτους», όπως τροποποιήθηκε και συμπληρώθηκε μέχρι σήμερα.
2. Το Ν.Δ. 1018/1971 και τον Α.Ν. 314/1968, όπως τροποποιήθηκε και συμπληρώθηκε μέχρι σήμερα.
3. Το Π.Δ. 183/9.5.1986 (ΦΕΚ 70Α/5.6.1986) Έγκριση τροποποιήσεων σχεδίων πόλεων και καθορισμός όρων δόμησης από τους Νομάρχες.
4. Το από 14-9/23.11.1960 Β.Δ. έγκρισης του ρυμοτομικού σχεδίου Χρυσ/λης καθώς και τη διανομή οικοπέδων του Υπ. Γεωργίας.
5. Την αριθ. 175/24.11.1987 απόφαση του Δημ. Συμβουλίου Χρυσ/λης.
6. Τις αριθ. 13/345/13.11.87 και 20/59/29.2.88 γνωμοδοτήσεις του Συμβ. Χ.Ο.Π. Καβάλας, αποφασίζουμε:
1. Εγκρίνεται η τροποποίηση σχεδίου Χρυσ/λης στην περιοχή της οδού Κύπρου Ο.Τ. Α, Γ, Δ και καθορίζονται χώροι:
Ανέγερσης Διοικητηρίου και Στάθμευσης οχημάτων (Ο.Τ. Ζ,Β,Ε), όπως φαίνεται στο συνημμένο και θεωρημένο από την Πρ/νη του Τ.Π. και Π.Ε. διάγραμμα σε κλίμακα 1:1.000.
 2. Η απόφαση αυτή θα ισχύει από τη δημοσίευσή της στην Εφημερίδα της Κυβερνήσεως.
 3. Το διάγραμμα θα αναρτηθεί για χρονικό διάστημα δέκα πέντε (15) ημερών στον πίνακα αναρτήσεως σχεδίων του γραφείου 326 του Τ.Π. και Π.Ε.

Καβάλα, 9 Μαρτίου 1988

Ο Νομάρχης
ΑΘΑΝ. ΣΕΪΤΑΝΙΔΗΣ

Αριθ. ΟΙΚ. Π-1063

(5)

Τροποποίηση της υπ' αριθ. Π.1930/1987/8.2.1988 απόφασής μας «περί ένταξης σε κατηγορίες και καθορισμού ορίων του οικισμού ΔΕΡΜΑΤΙΑΝΙΚΑ της Κοινότητας Κάμπου Επιδαύρου Λιμηράς, με καθορισμό όρων και περιορισμών δόμησης» (ΦΕΚ 161/Δ'/της 1.3.1988).

Ο ΝΟΜΑΡΧΗΣ ΛΑΚΩΝΙΑΣ

Έχοντας υπόψη:

1. Τις διατάξεις του Ν. 3200/55 και του Ν.Α. 532/72 «περί διοικητικής αποκέντρωσης».
2. Τις διατάξεις του Α.Ν. 314/68 «περί παροχής αρμοδιοτήτων στον Υπουργό Β. Ελλάδος και τους Νομάρχες», όπως τροποποιήθηκε με το Ν.Α. 1018/71.
3. Τις διατάξεις του Ν.Α. της 17.7.1923 «περί σχεδίων πόλεων».
4. Τις διατάξεις του Ν. 1337/83, όπως τροποποιήθηκε με το Ν. 1512/85.
5. Τις διατάξεις του Ν. 1577/85 «περί Γ.Ο.Κ.».
6. Τις διατάξεις του Π.Δ. της 24.4.85 «περί τρόπου καθορισμού ορίων οικισμών της χώρας μέχρι 2.000 κατοίκους, κατηγοριών αυτών και καθορισμού όρων και περιορισμών δόμησης τους», όπως τροποποιήθηκε με το από 14.2.87 Π.Δ. (ΦΕΚ 133Δ' της 23.2.1987)
7. Τις προτάσεις των ιδιωτών μελετητών Μηχανικών, στους οποίους ανατέθηκε η σχετική μελέτη στα πλαίσια του προγράμματος των ανοικτών πόλεων, που αφορούν τον προσδιορισμό των ορίων του υπόψη οικισμού.
8. Τα δελτία αρχιτεκτονικής αναγνώρισης του οικισμού που συμπληρώθηκαν από τους προαναφερόμενους μελετητές κατά τις υποδείξεις των σχετικών προδιαγραφών του ΥΠ. ΠΕ.ΧΩ.Δ.Ε.
9. Τα πληθυσμιακά στοιχεία των δύο τελευταίων απογραφών του κράτους από την Ε.Σ.Υ.Ε.
10. Την υπ' αριθμό 34/1987 Απόφαση (γνωμοδότηση για την παραπάνω μελέτη) του κοινοτικού Συμβουλίου Κάμπου Βοιών, ύστερα από την τήρηση της νόμιμης διαδικασίας.
11. Το υπ' αριθμό 1879/30.8.1987 έγγραφο της Δ/σης Δασών

Λακωνίας.

12. Το υπ' αριθ. 2217/28.9.1987 έγγραφο της 5ης Εφορείας Βυζαντινών Αρχαιοτήτων Σπάρτης.

13. Το υπ' αριθ. 111/28.1.1988 έγγραφο της Ε' Εφορείας Προϊστορικών και Κλασικών Αρχαιοτήτων Σπάρτης.

14. Τη γνωμοδότηση του Συμβουλίου Χ.Ο.Π. του Νομού που λήφθηκε κατά τη συνεδρία στις 23.12.1987, με αριθμό Πράξης 8η, αποφασίζουμε:

Τροποποιούμε την από 8.2.1988 απόφασή μας με αριθμό Π.1930/1987 «περί ένταξης σε κατηγορίες και καθορισμού ορίων του οικισμού ΔΕΡΜΑΤΙΑΝΙΚΑ της Κοινότητας Κάμπου Επιδαύρου Λιμηράς, με καθορισμό όρων και περιορισμών δόμησης» (ΦΕΚ 161/Δ'/της 1.3.1988), ως ακολούθως:

α) Στο τέλος της 3B παραγρ. προστίθεται η παραγρ. 4 ως εξής:

4. Προϋπόθεση για την έκδοση οικοδομικής αδείας, είναι η σύμφωνη γνώμη της Ε' Εφορείας Προϊστορικών και Κλασικών Αρχαιοτήτων Σπάρτης.

β) Η παράγρ. 4 λαμβάνει τον αριθμό 5 και αντικαθίσταται ως εξής:

5. Πριν από οποιαδήποτε κατάτμηση οικοπέδων μέσα στα όρια του οικισμού, θα πρέπει να θεωρείται το σχετικό Τοπογραφικό διάγραμμα από το Τ.Π. και Π.Ε. της Νομαρχίας ώστε: α) να εξασφαλίζεται η συνέχεια των κοινόχρηστων χώρων, σύμφωνα με τα οριζόμενα στις διατάξεις της παραγρ. 1 του άρθρου 6 του από 24.4.85 Π. Δ/τος (ΦΕΚ 181/Δ'/της 3.5.85), όπως τροποποιήθηκε με το από 14.2.87 Π. Δ/γμα (ΦΕΚ 133/Δ'/της 23.2.87).

β) Να εξασφαλίζεται οπωσδήποτε η συνέχεια των υφισταμένων ή εγκεκριμένων δρόμων του οικισμού.

Κατά τα λοιπά ισχύει η παραπάνω υπ' αριθμό Π.1902/1987/8.2.1988 απόφασή μας (ΦΕΚ 160/Δ'/της 1.3.1988).

Η απόφαση αυτή να δημοσιευθεί στην Εφημερίδα της Κυβερνήσεως.

Σπάρτη, 9 Μαρτίου 1988

Ο Νομάρχης
ΑΡΙΣΤΕΙΔΗΣ ΝΙΖΑΜΗΣ